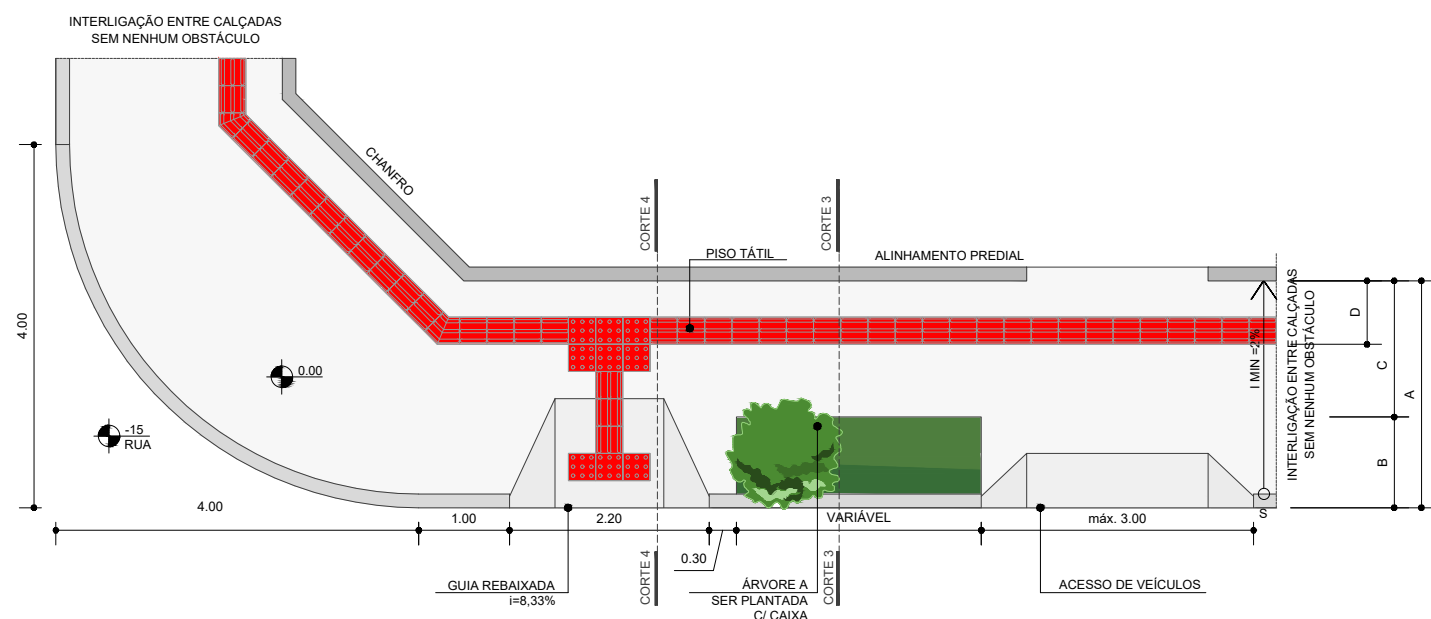
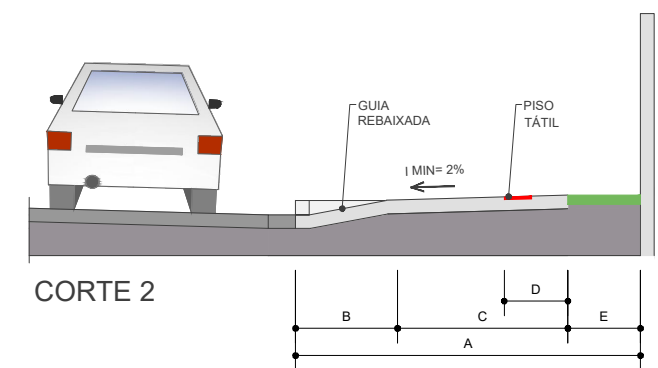
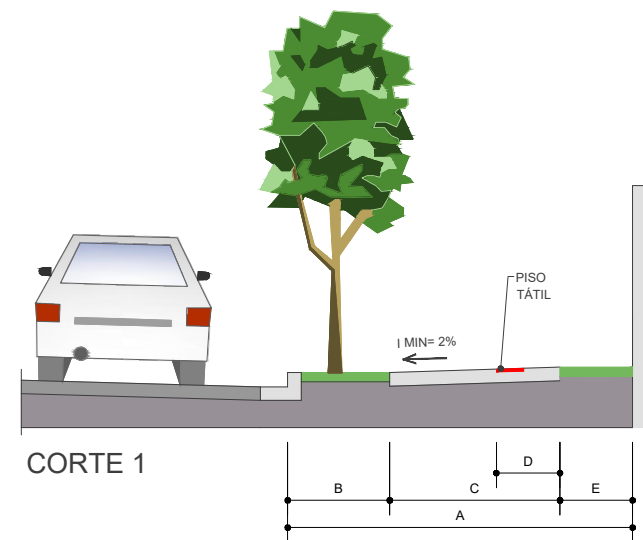


**PLANTA - PASSEIO PADRÃO**  
Passeios com largura igual ou superior a 3,00m

- A: DIMENSÃO TOTAL DA CALÇADA = mínimo 3,00m - (i min.= 2% / i máx.= 5%)
- B: FAIXA DE SERVIÇO = 0,80m (mínimo 50% grama)
- C: FAIXA DE CAMINHABILIDADE = mínimo 1,40m
- D: FAIXA DE ACESSO = 0,70m
- E: FAIXA PERMEÁVEL = 0,80m

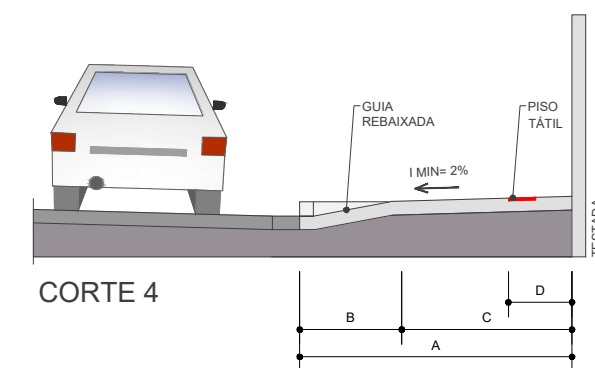
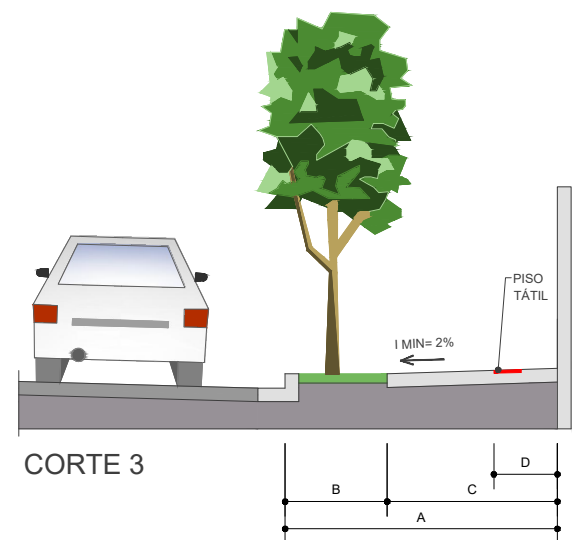
GUIA REBAIXADA (i= 8,33%)  
LARGURA DO PISO TÁTIL = 0,30m  
MEIO-FIO = 0,15m



**PLANTA - PASSEIO DAS ÁREAS DESTINADAS À REGULARIZAÇÃO FUNDIÁRIA**  
Passeios com largura inferior a 3,00m

- A: DIMENSÃO TOTAL DA CALÇADA = mínimo 2,00m - (i min.= 2% / i máx.= 5%)
- B: FAIXA DE SERVIÇO = 0,80m (mínimo 50% grama)
- C: FAIXA DE CAMINHABILIDADE = mínimo 1,20m
- D: FAIXA DE ACESSO = 0,70m

GUIA REBAIXADA (i= 8,33%)  
LARGURA DO PISO TÁTIL = 0,30m  
MEIO-FIO = 0,15m



Plano Diretor Municipal de  
Coronel Domingos Soares

Anexo V - Calçada Padrão

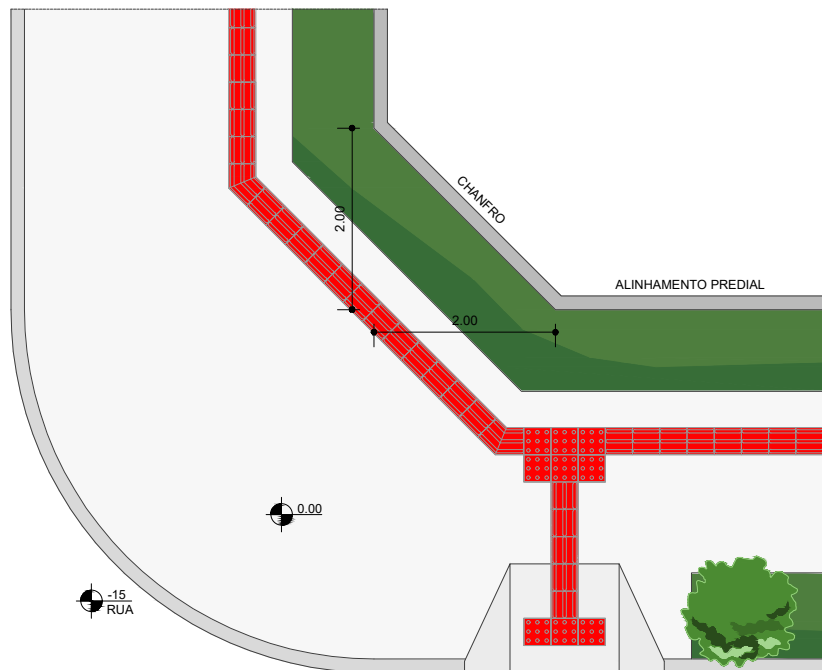
Coordenador: Henrique Ferrarini Ferreira  
CAU A132546

Equipe técnica: DRZ Gestão de Cidades

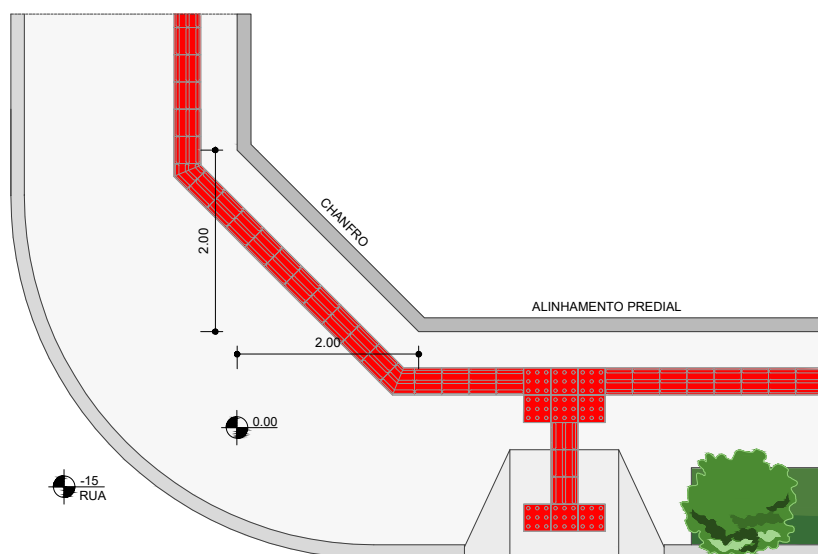


ANEXO VI DA LEI Nº 592/12 – CARIMBO PADRÃO

TÍTULO DA PRANCHA: <b>PROJETO DE IMPLANTAÇÃO PLANTA PAVIMENTO TÉRREO</b>		PRANCHA: <b>1/1</b>	ESCALA: INDICAR ESCALA EM CADA DESENHO
TIPO DA EDIFICAÇÃO: (CONSTRUÇÃO OU REFORMA OU AMPLIAÇÃO) DE: <b>EDIFICAÇÃO RESIDENCIAL UNIFAMILIAR</b>		COEF. DE APROV.: <b>00,00</b> (MÁX:0,00)	TAXA DE OCUPAÇÃO: <b>00,00 %</b> (MÁX:00%)
LOCAL DA OBRA: <b>BAIRRO 000000 - QUADRA 00 - LOTE 00 CORONEL DOMINGOS SOARES - PARANÁ</b>		ZONEAMENTO: <b>0000</b>	DATA DO PROJETO: MÊS ANO
PROPRIETÁRIO: <b>0000000000 00 000000000 00000000000000</b>		CPF: <b>000.000.000.00</b> INSCRIÇÃO MUNICIPAL: <b>00.00.0000.0.0000.0001</b>	
SITUAÇÃO SEM ESCALA:  INDICAR O NORTE MAGNÉTICO BAIRRO COTAR LOTE EM RELAÇÃO A ESQUINA MAIS PRÓXIMA		DECLARO QUE A APROVAÇÃO DO PROJETO NÃO IMPLICA NO RECONHECIMENTO PELO PODER EXECUTIVO MUNICIPAL DO DIREITO DE PROPRIEDADE DO TERRENO  PROPRIETÁRIO: 0000000000000000 00 00000000000000 000000000000000000  CPF / CNPJ: 0000000000000000  AUTOR DO PROJETO: 00000000000000 00 00000000 00000000  CREA / CAU: 00000000000000  AUTOR DO PROJETO: 00000000000000 00 00000000 00000000  CREA / CAU: 00000000000000	
QUADRO DE ÁREAS: TERRENO.....0.000,00 m <sup>2</sup> EXISTENTE.....000,00 m <sup>2</sup> EXISTENTE À REFORMAR.....000,00 m <sup>2</sup> EXISTENTE À DEMOLIR.....000,00 m <sup>2</sup> PAV.INFERIOR (SUBSOLO).....000,00 m <sup>2</sup> PAV.TÉRREO.....000,00 m <sup>2</sup> PAV. TIPO.....000,00 m <sup>2</sup> TOTAL A CONSTRUIR.....0.000,00 m <sup>2</sup>  ÁREA PERMEÁVEL (NATURAL).....00%.....00,00 m <sup>2</sup> ÁREA PERMEÁVEL (POÇO DE INFILTRAÇÃO).....00%.....00,00 m <sup>2</sup>			
ESPAÇO RESERVADO PARA APROVAÇÃO:		ESPAÇO RESERVADO PARA APROVAÇÃO (Observações):	



PLANTA - DETALHAMENTO DO CHANFRO  
Passeios com largura igual ou superior a 3,00m



PLANTA - DETALHAMENTO DO CHANFRO  
Passeios com largura inferior a 3,00m



Plano Diretor Municipal de  
Coronel Domingos Soares

Anexo VII - Detalhamento do Chamfro

Coordenador: Henrique Ferrarini Ferreira  
CAU A132546

Equipe técnica: DRZ Gestão de Cidades